ETAPA III.

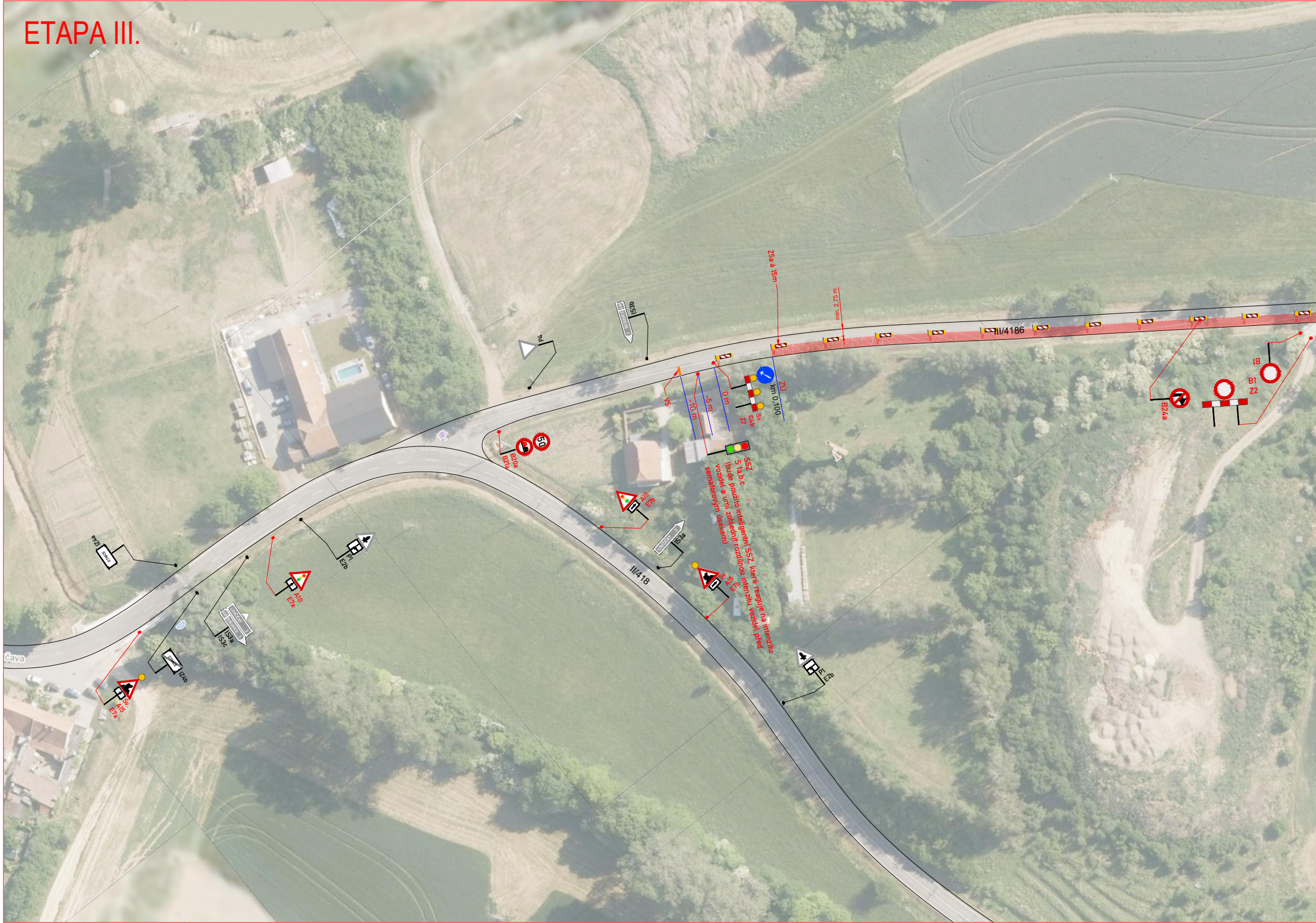

SSZ S 1a,b,c (bude použito inteligentní SSZ, které reaguje na intenzitu vozidel a umí zohlednit rozdílnou intenzitu vozidel před semaforovým úsekem)

II/4186
II/418
Z5a á 15m
min. 2,75 m
ZÚ
km 0,100
0 m
-5 m
-10 m
V5
Sv.
C4b
Z2
B20a
B21a
50
P4
IS3b
BOŠOVICE 3
418
A10
E7b
IS3a
LOVČIČKY 3
Sv.
A15
E7b
P1
E2b
P1
E2b
A10
E7a
IS3a
IS3c
LOVČIČKY 2
BOŠOVICE 3
IZ4a
OTNICE
IZ4b
OTNICE
Sv.
A15
E7a
Čava
B24a
B1
Z2
B1


B24b
50
B20a
B21a
B20a
B21a
50



ETAPA IV.

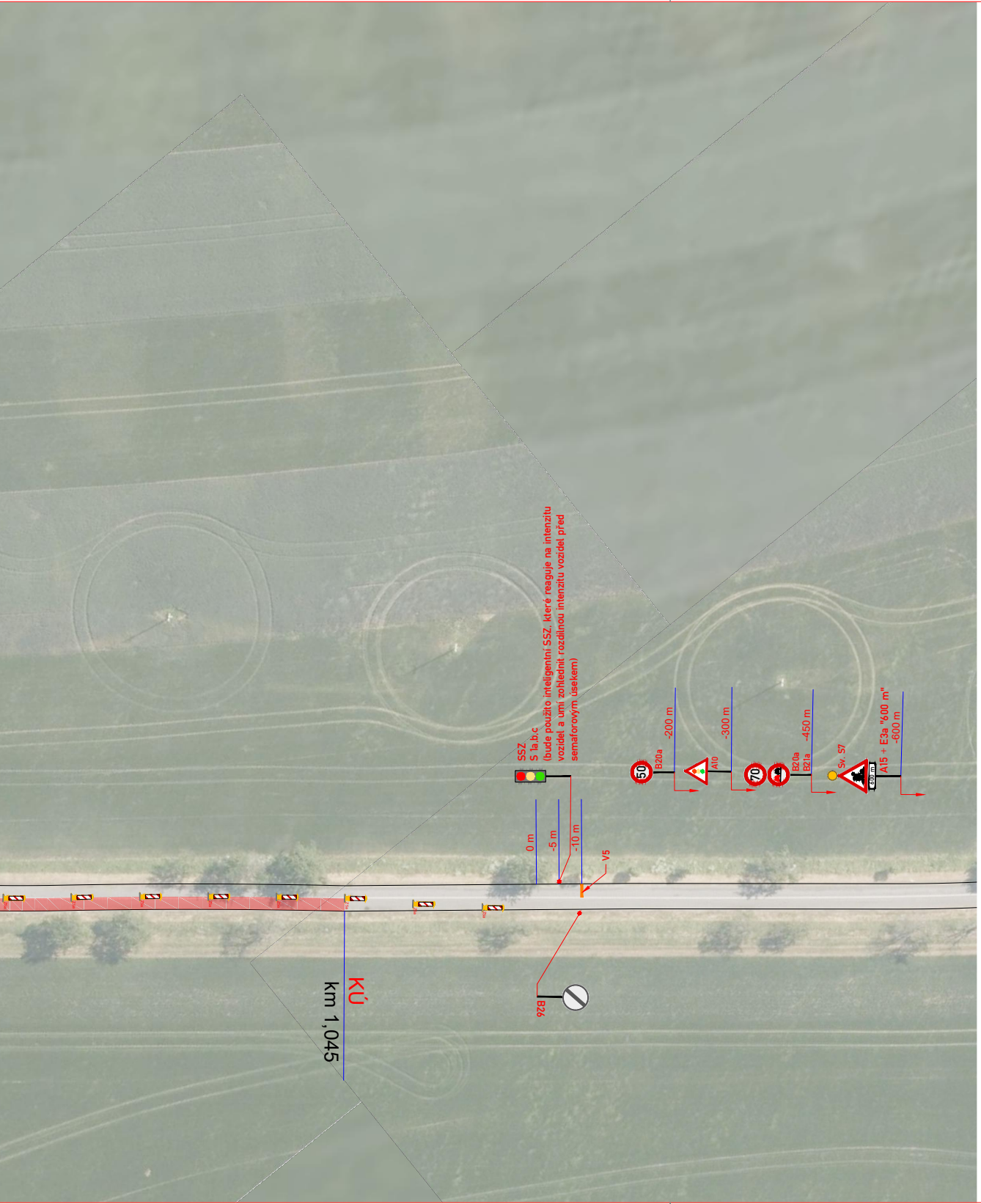
SSZ
S 1a,b,c
(bude použito inteligentní SSZ, které reaguje na intenzitu vozidel a umí zohlednit rozdílnou intenzitu vozidel před semaforovým úsekem)
0 m
-5 m
-10 m
V5
50
B20a
-200 m
A10
-300 m
70
B20a
B21a
-450 m
Sv. S7
600 m
A15 + E3a "600 m"
-600 m
B26
KÚ
km 1,045


IZ4a
OTNICE
P1
E2b
A10
E7a
LOVČIČKY 2
418
BOŠOVICE 3
IS3a
IS3c
OTNICE
IZ4b
Sv.
A15
E7a
čava

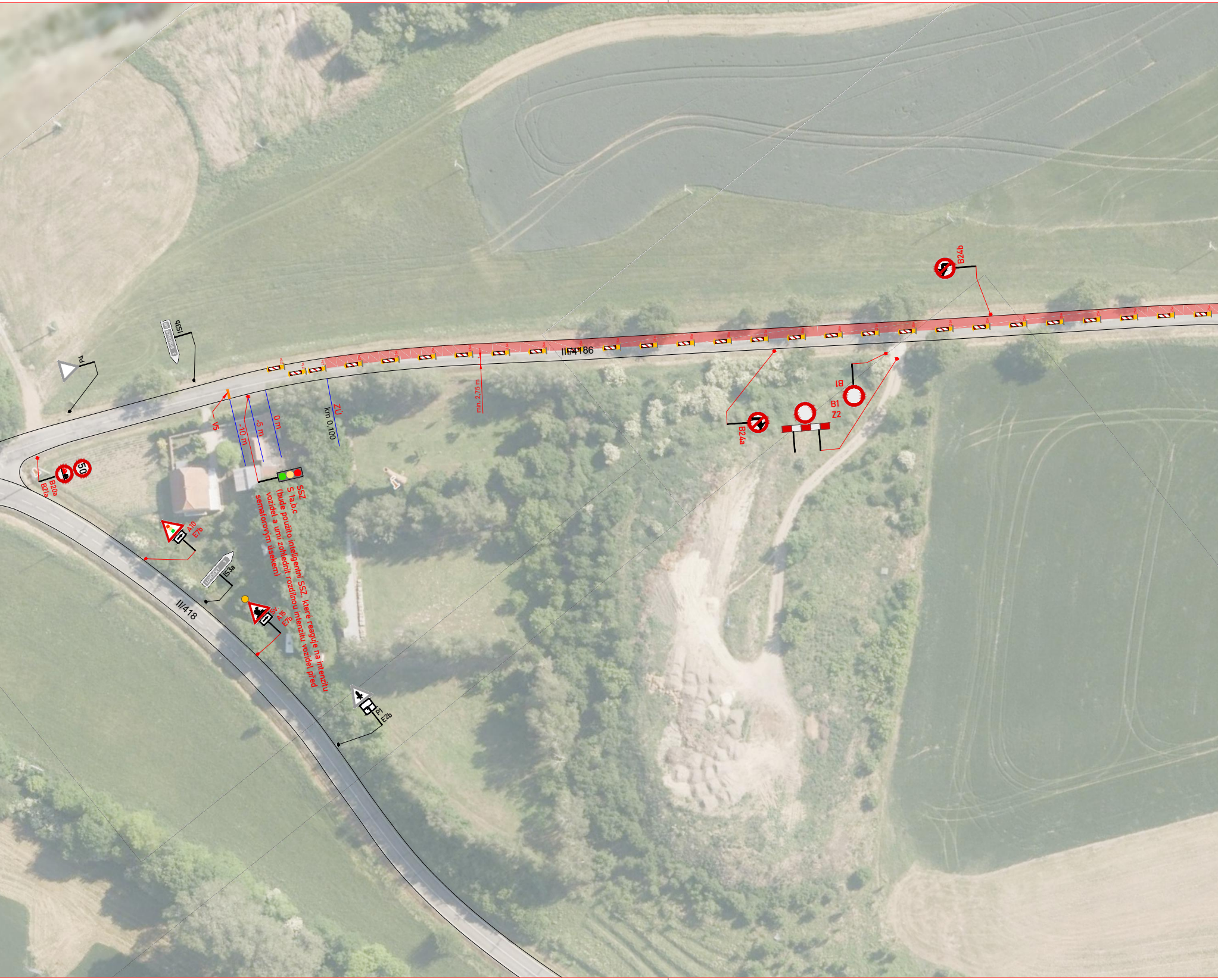
P4
IS3b
III/4186
B24b
V5
-10 m
-5 m
0 m
ZÚ
km 0,100
min. 2,75 m
B24a
B1
B1
Z2
50
B20a
B21a
SSZ
S 1a,b,c
(bude použito inteligentní SSZ, které reaguje na intenzitu vozidel a umí zohlednit rozdílnou intenzitu vozidel před semaforovým úsekem)
A10
E7b
IS3a
LOVČICKÝ 3
II/418
Z4
A15
E7b
P1
E2b


50
B20a
B21a
B20a
B21a
50

LEGENDA:

A15 PŘECHODNÉ DOPRAVNÍ ZNAČENÍ

IP4 STÁVAJÍCÍ DOPRAVNÍ ZNAČENÍ

IP4 STÁVAJÍCÍ DOPRAVNÍ ZNAČENÍ DOČASNĚ ZRUŠENO DLE POPISU

🟥 PRACOVNÍ MÍSTO
ČÁSTEČNÁ UZAVÍRKA (SSZ)

POZNÁMKA:
- *Umístění přechodného dopravního značení dle TP č.66 (Zásady pro označování pracovních míst na pozemních komunikacích)*
- *Stávající dopravní značení v rozporu s přechodnou úpravou provozu bude zneplatněno škrtnutím nebo zakrytó.*
- *Bude použito inteligentní SSZ, které reaguje na intenzitu vozidel a umí zohlednit rozdílnou intenzitu vozidel před semaforovým úsekem*

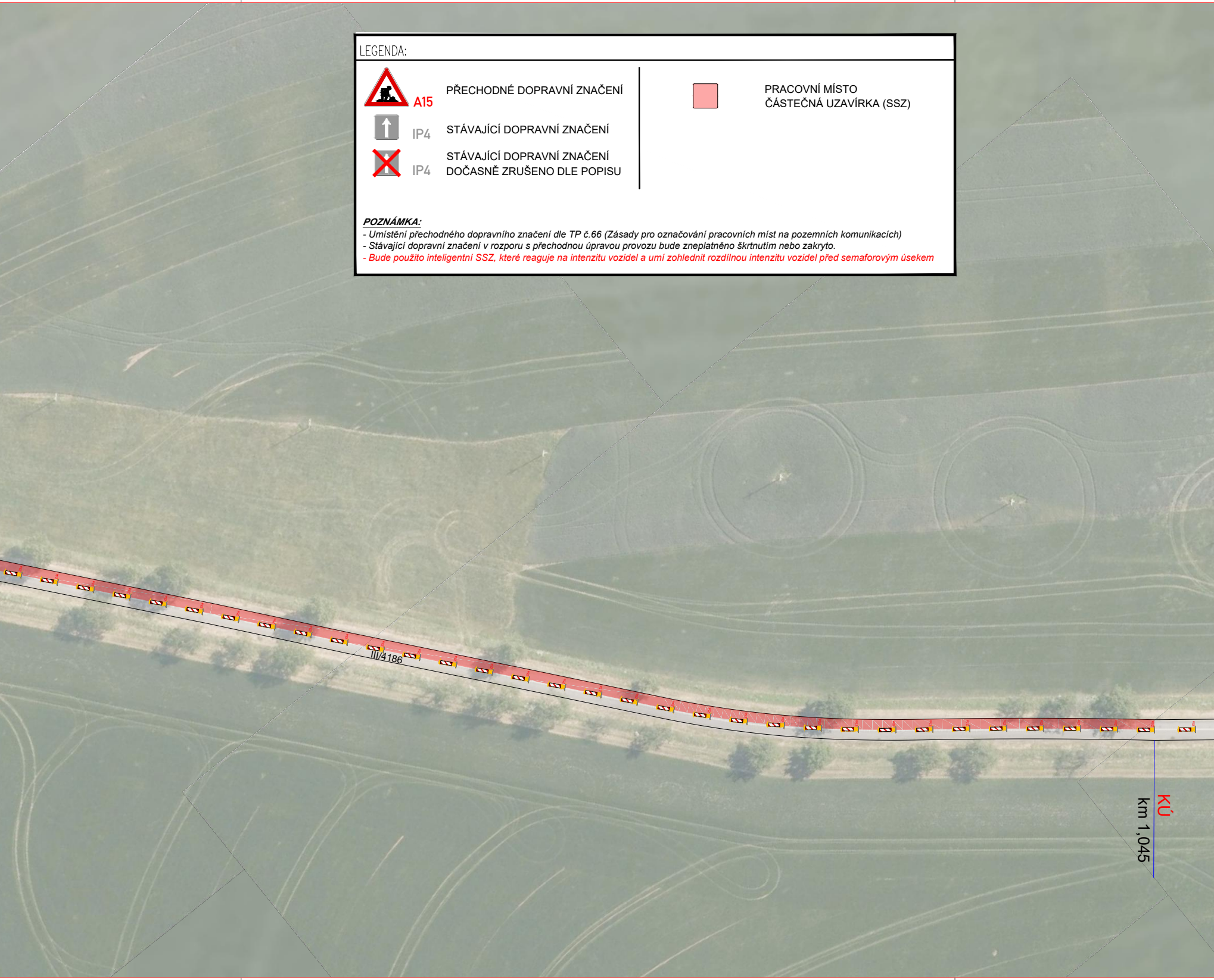
III/4186
KÚ
km 1,045


SSZ
S 1a,b,c
(bude použito inteligentní SSZ, které reaguje na intenzitu vozidel a umí zohlednit rozdílnou intenzitu vozidel před semaforovým úsekem)
50
B20a
-200 m
A10
-300 m
70
B20a
B21a
-450 m
Sv. S7
600 m
A15 + E3a "600 m"
-600 m
Sv.
C4b
Z2
0 m
-5 m
-10 m
V5
Z5a á 15m
B26

PŘEHLEDOVÁ MAPA:

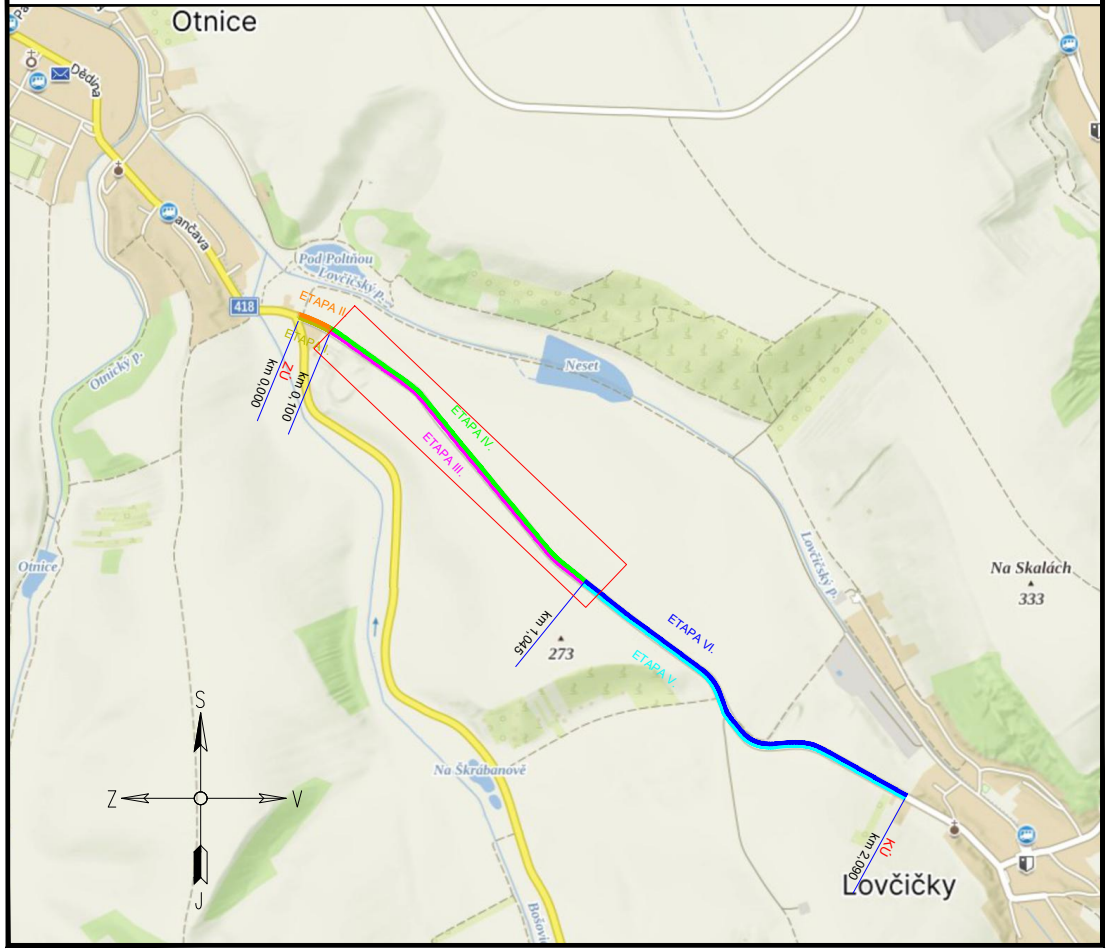
Otnice
Dědina
Zahradní
Sokolská
ZÚ
km 0,000
km 0,100
ETAPA II.
ETAPA I.
ETAPA IV.
ETAPA III.
ETAPA VI.
ETAPA V.
km 1,045
273
KÚ
km 2,090
Lovčičky
Na Skalách
333
Pod Poltnou
Lovčický p.
Neset
Otnický p.
Otnice
Na Škrabanově
Bošovický p.
418
S
J
Z
V

ZNAKOM s.r.o. – ZENGROVA 2694/4, 615 00 BRNO, TEL. 602 593 383, ZNAKOM@ZNAKOM.CZ, (PRACOVIŠTĚ: RYBNÍČEK 12, 602 00 BRNO)

Navrhl/vypracoval: David SKALICKÝ podpis:	Zodpovědný projektant: David SKALICKÝ podpis:	Ředitel: Ing. Petr OŠMERA	Zhotovitel: ZNAKOM ZNAKOM s.r.o., ZENGROVA 2694/4, 615 00 BRNO
Technická kontrola: Petr BEDNÁŘ podpis:	Hlavní inženýr projektu: Petr BEDNÁŘ podpis:	Ošmera	

Kraj:	JIHOMORAVSKÝ	Čís. zakázky:	25Z00174
Okres:	VYŠKOV	Čís. revize:	00
Objednatel:	SPRÁVA A ÚDRŽBA SILNIC JIHOMORAVSKÉHO KRAJE p.o.	Datum:	09/2024
Akce:	III/4186 OTNICE - LOVČIČKY	Formát:	297x3001
		Měřítko:	1:1000
Objekt:	DOPRAVNĚ INŽENÝRSKÁ OPATŘENÍ	Stupeň:	RDS
		Souprava:	
Příloha:	SITUACE - ETAPA III. + ETAPA IV.	Čís. přílohy:	2