ETAPA V.

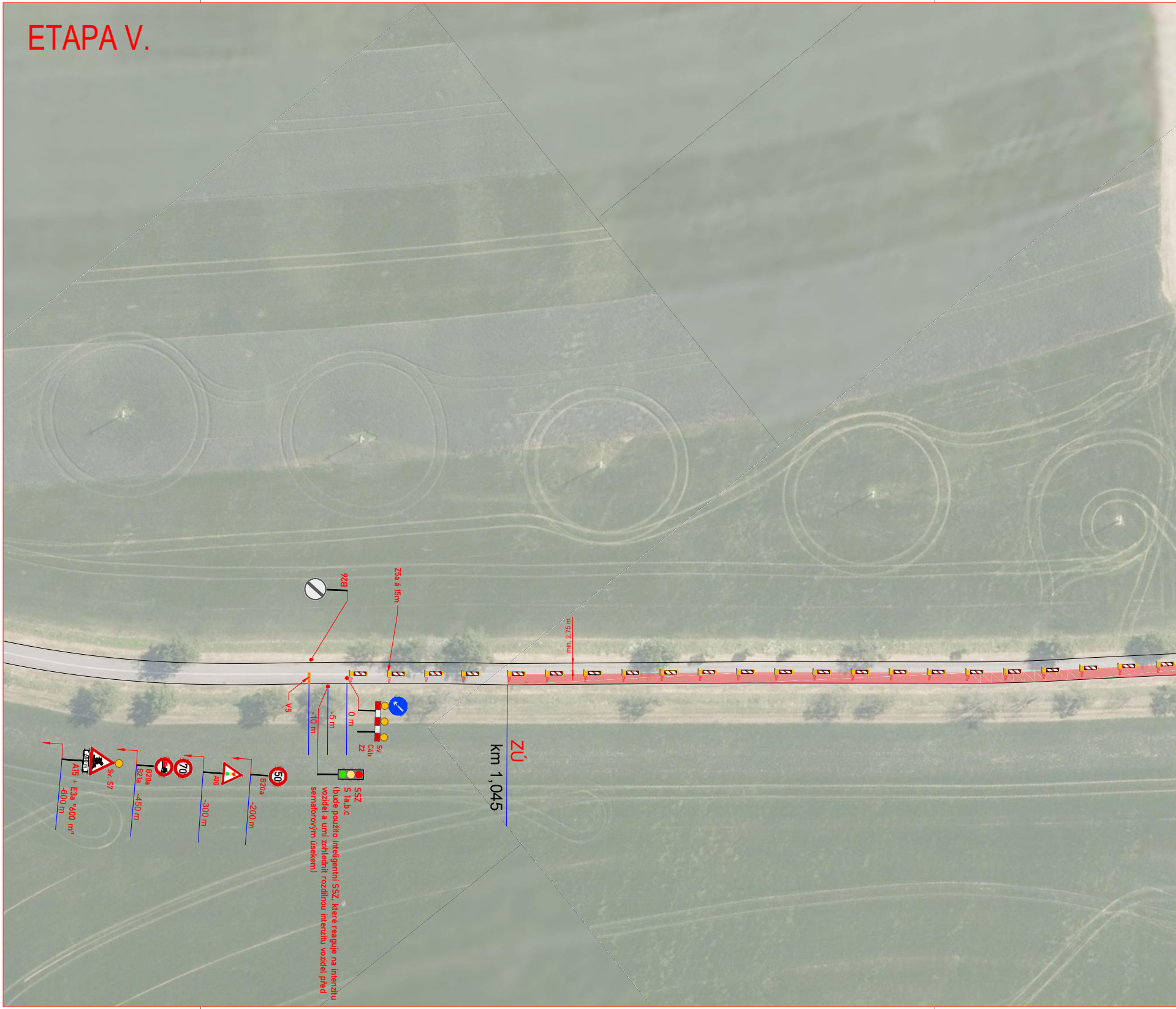
min. 2,75 m
ZÚ
km 1,045
Z5a á 15m
Sv.
C4b
Z2
B26
0 m
-5 m
-10 m
V5
SSZ
S 1a,b,c
(bude použito inteligentní SSZ, které reaguje na intenzitu vozidel a umí zohlednit rozdílnou intenzitu vozidel před semaforovým úsekem)
50
B20a
-200 m
A10
-300 m
70
B20a
B21a
-450 m
Sv. S7
600 m
A15 + E3a "600 m"
-600 m


B24b
III/4186
B1
B1
Z2
B24a
B24a
B1
B1
Z2
B24b
50
B20a
B21a
B24a
B21a
B20a
50
B1
B1
Z2


B24a
B1 Z2
B1
B1 Z2
B24b
B24b

ETAPA VI.

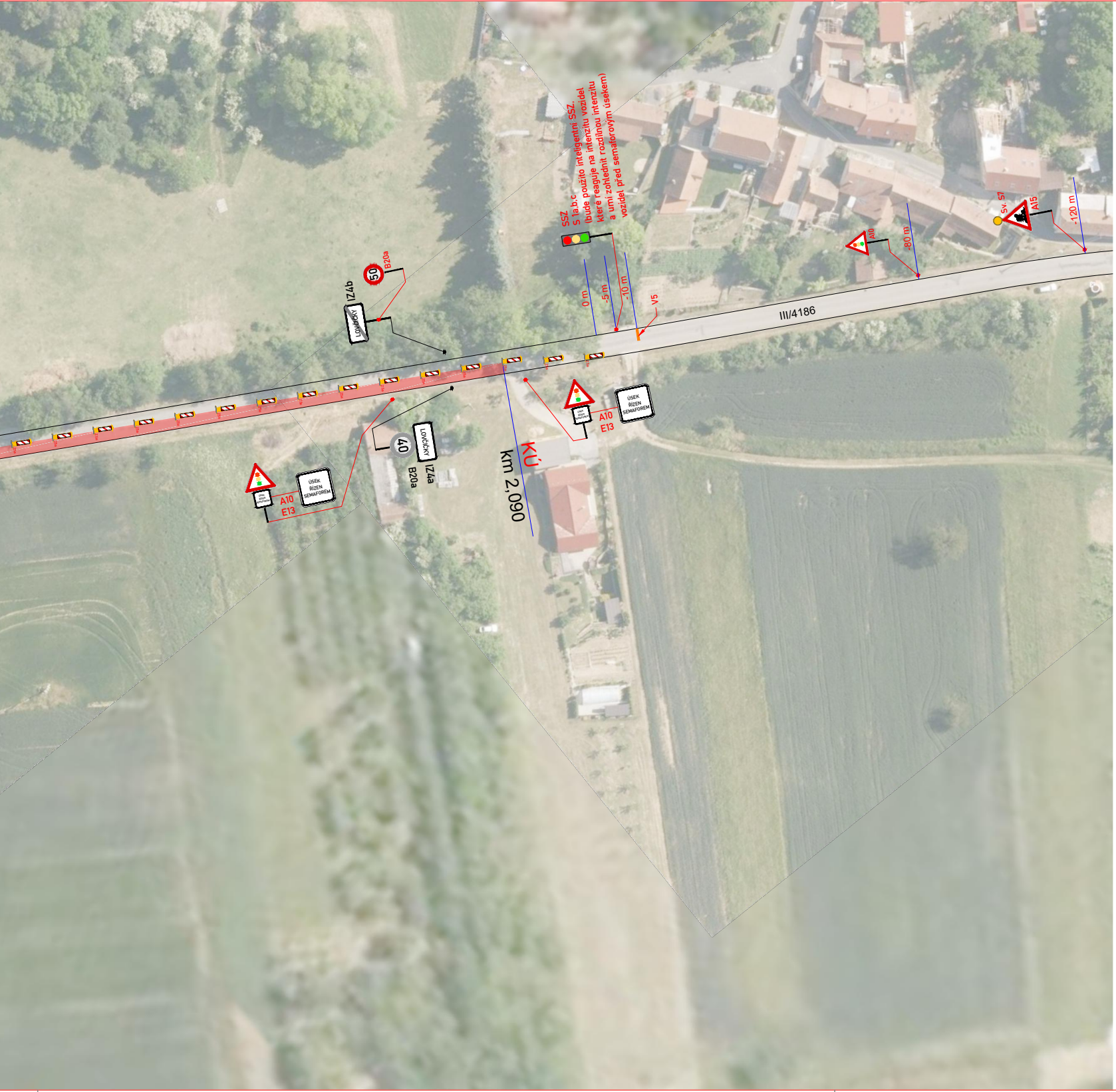
SSZ
S 1a,b,c
(bude použito inteligentní SSZ,
které reaguje na intenzitu vozidel
a umí zohlednit rozdílnou intenzitu
vozidel před semaforovým úsekem)
0 m
-5 m
-10 m
V5
III/4186
Sv. S7
A15
-120 m
A10
-80 m
50
B20a
IZ4b
LOVČICKÝ
A10
E13
ÚSEK ŘÍZEN SEMAFOREM
40
LOVČICKÝ
IZ4a
B20a
KÚ
km 2,090


B26
V5
-10 m
-5 m
0 m
SSZ
S 1a,b,c
(bude použito inteligentní SSZ, které reaguje na intenzitu
vozidel a umí zohlednit rozdílnou intenzitu vozidel před
semaforovým úsekem)
50
B20a
-200 m
A10
-300 m
70
B20a
B21a
-450 m
Sv. S7
600 m
A15 + E3a "600 m"
-600 m


min. 2,75 m
ZÚ
km 1,045

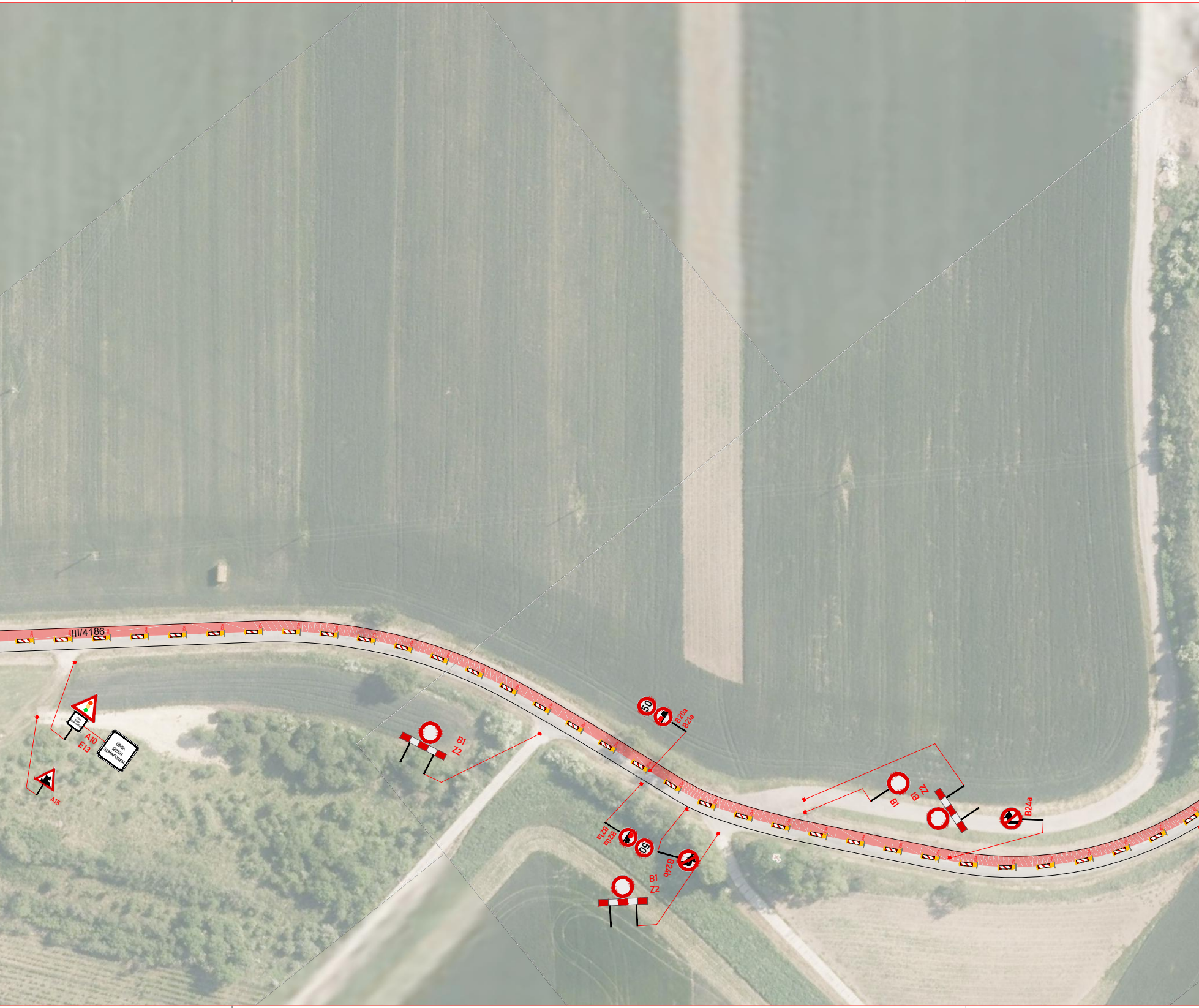
III/4186
A10
E13
ÚSEK ŘÍZEN SEMAFOREM
A15
B1
Z2
50
B20a
B21a
B21a
B20a
50
B24b
B1
Z2
B1
B1
Z2
B24a


B24a
Z2
B1
B1
B24b
A10
E13
ÚSEK
ŘÍZEN
SEMAFOREM

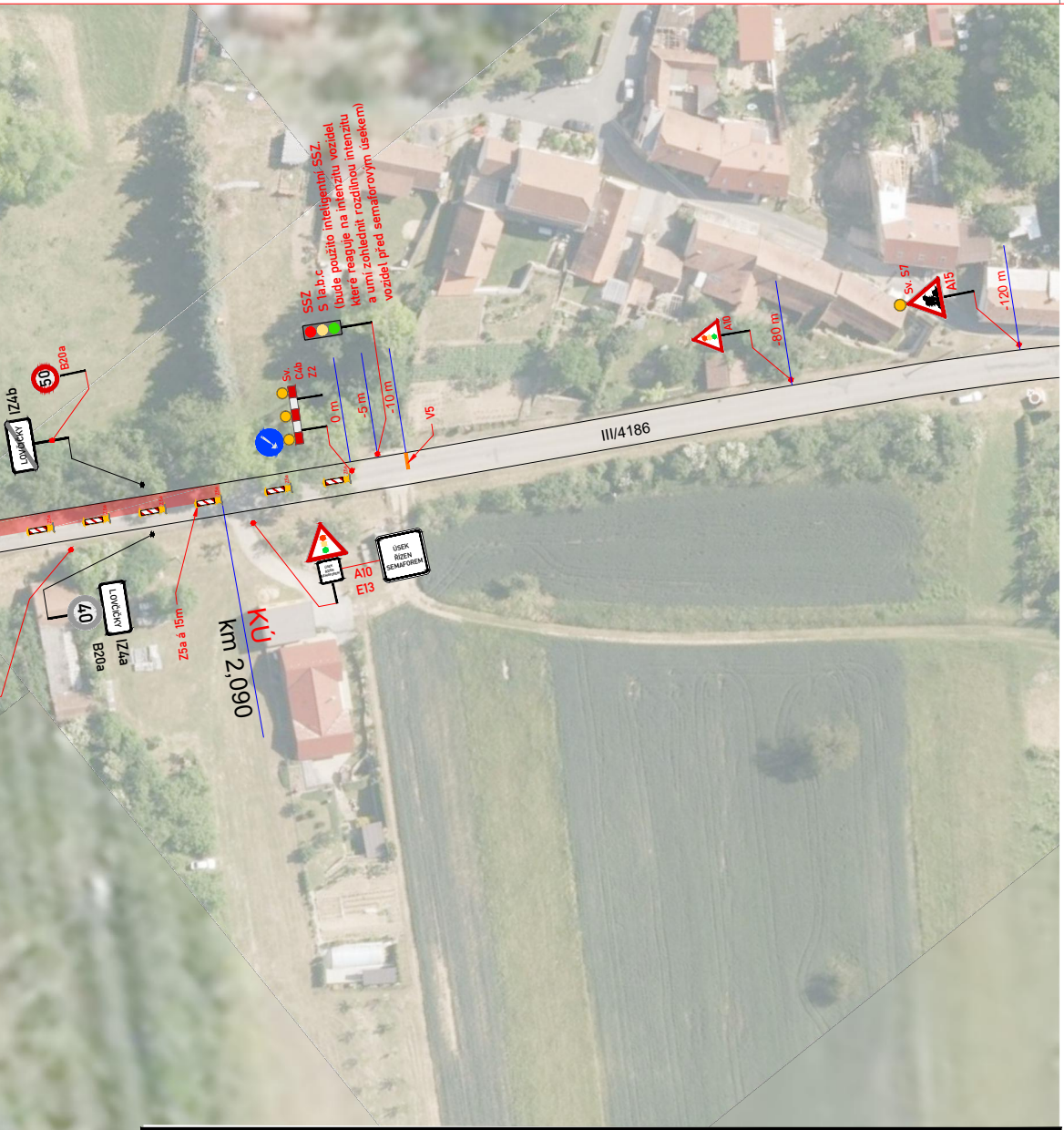
SSZ
S 1a,b,c
(bude použito inteligentní SSZ,
které reaguje na intenzitu vozidel
a umí zohlednit rozdílnou intenzitu
vozidel před semaforovým úsekem)
Sv.
C4b
Z2
0 m
-5 m
-10 m
V5
B20a
IZ4b
LOVČICKÝ
A10
-80 m
Sv. S1
A15
-120 m
III/4186
ÚSEK ŘÍZEN SEMAFOREM
A10
E13
LOVČIČKY
40
IZ4a
B20a
Z5a á 15m
KÚ
km 2,090

PŘEHLEDOVÁ MAPA:

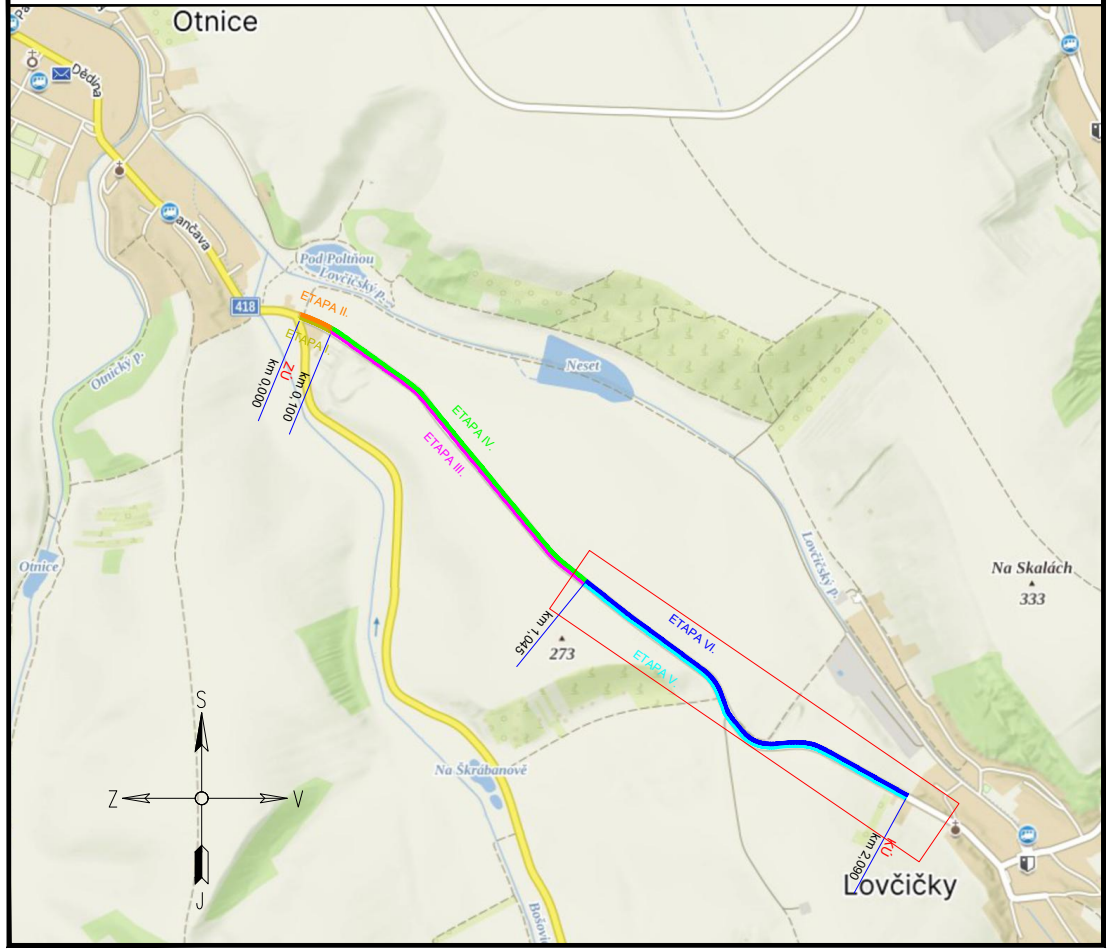
Otnice
Dědina
Lančava
418
Pod Poltnou
Lovčický p.
Neset
Otnický p.
ETAPA II.
ETAPA I.
km 0,000
ZÚ
km 0,100
ETAPA IV.
ETAPA III.
ETAPA VI.
ETAPA V.
km 1,045
273
Na Skalách
333
Lovčický p.
Na Škrabanově
KÚ
km 2,090
Lovčičky
S
J
Z
V

LEGENDA:

A15	PŘECHODNÉ DOPRAVNÍ ZNAČENÍ	🟥 PRACOVNÍ MÍSTO ČÁSTEČNÁ UZAVÍRKA (SSZ)
IP4	STÁVAJÍCÍ DOPRAVNÍ ZNAČENÍ	
IP4	STÁVAJÍCÍ DOPRAVNÍ ZNAČENÍ DOČASNĚ ZRUŠENO DLE POPISU	

POZNÁMKA:

- *Umístění přechodného dopravního značení dle TP č.66 (Zásady pro označování pracovních míst na pozemních komunikacích)*
- *Stávající dopravní značení v rozporu s přechodnou úpravou provozu bude zneplatněno škrtnutím nebo zakryto.*
- *Bude použito inteligentní SSZ, které reaguje na intenzitu vozidel a umí zohlednit rozdílnou intenzitu vozidel před semaforovým úsekem*

ZNAKOM s.r.o. – ZENGROVA 2694/4, 615 00 BRNO, TEL. 602 593 383, ZNAKOM@ZNAKOM.CZ, (PRACOVIŠTĚ: RYBNÍČEK 12, 602 00 BRNO)

Navrhl/vypracoval: David SKALICKÝ podpis:	Zodpovědný projektant: David SKALICKÝ podpis:	Ředitel: Ing. Petr OŠMERA	Zhotovitel: ZNAKOM s.r.o. ZNAKOM s.r.o., ZENGROVA 2694/4, 615 00 BRNO
Technická kontrola: Petr BEDNÁŘ podpis:	Hlavní inženýr projektu: Petr BEDNÁŘ podpis:	Ošmera	

Kraj:	JIHOMORAVSKÝ	Čís. zakázky:	25Z00174
Okres:	VYŠKOV	Čís. revize:	00
Objednatel:	SPRÁVA A ÚDRŽBA SILNIC JIHOMORAVSKÉHO KRAJE p.o.	Datum:	09/2024
Akce:	III/4186 OTNICE - LOVČIČKY	Formát:	297x3001
		Měřítko:	1:1000
Objekt:	DOPRAVNĚ INŽENÝRSKÁ OPATŘENÍ	Stupeň: RDS	Souprava:
Příloha:	SITUACE - ETAPA V. + ETAPA VI.	Čís. přílohy: 3	