















LEGENDA

-  HRANICE STÁVAJÍCÍ ULIČNÍ ZÁSTAVBY
-  NOVÉ ULIČNÍ OPLOCENÍ POZEMKŮ
-  NOVÉ OPLOCENÍ HRANIC POZEMKŮ
-  HRANICE PARKOVACÍCH PŘÍSTŘEŠKŮ
-  HRANICE NOVÝCH ZPEVNĚNÝCH PLOCH
-  HRANICE VENKOVNÍCH TERAS
-  STÁVAJÍCÍ OPLOCENÍ SOUSEDNÍCH POZEMKŮ
-  HRANICE PARCELY
-  NOVÝ SKLOPENÝ OBRUBNÍK (VÝŠKA CCA 20MM NAD KOMUNIKACÍ)
-  ODTOKOVÝ PŘÍKOP
-  VODIČÍ OBRUBNÍK (VÝŠKA CCA 60MM NAD POCHUZÍ DLAŽBOU)
-  VAROVNÝ PAS CHODNÍKOVÉ DLAŽBY ŠÍŘKY 0,4M
-  STÁVAJÍCÍ HRANICE INTRAVILÁNU OBCE – BUDE ODSTRANĚNO ZNAČENÍ
-  NOVÁ HRANICE INTRAVILÁNU OBCE – BUDE NOVĚ INSTALOVÁNO ZNAČENÍ



IZ – 4a



IZ – 4b



PROJEKTANT	KONTROLOVAL
Ing. Mikulínek Martin	Ing. Martin Mikulínek
<i>M. Mikulínek</i>	<i>M. Mikulínek</i>
OBEC: Otnice 683 54	
INVESTOR: ALIV stavby RD s.r.o., Pražákova 1008/69, Brno 639 00	
STAVBA: Rozšíření stávající technické infrastruktury	FORMÁT 2A4
ulice Milešovická, parc. č. 1011/1-5, K.Ú. Otnice	DATUM 04/2021
OBSAH VÝKRESU:	ÚČEL PROJEKT
SITUACE – DOPRAVNÍ ŘEŠENÍ	MĚŘÍTKO Č. VÝKR. B-01
	1:500