









# KOORDINAČNÍ SITUACE - ČÁST V. 1:250

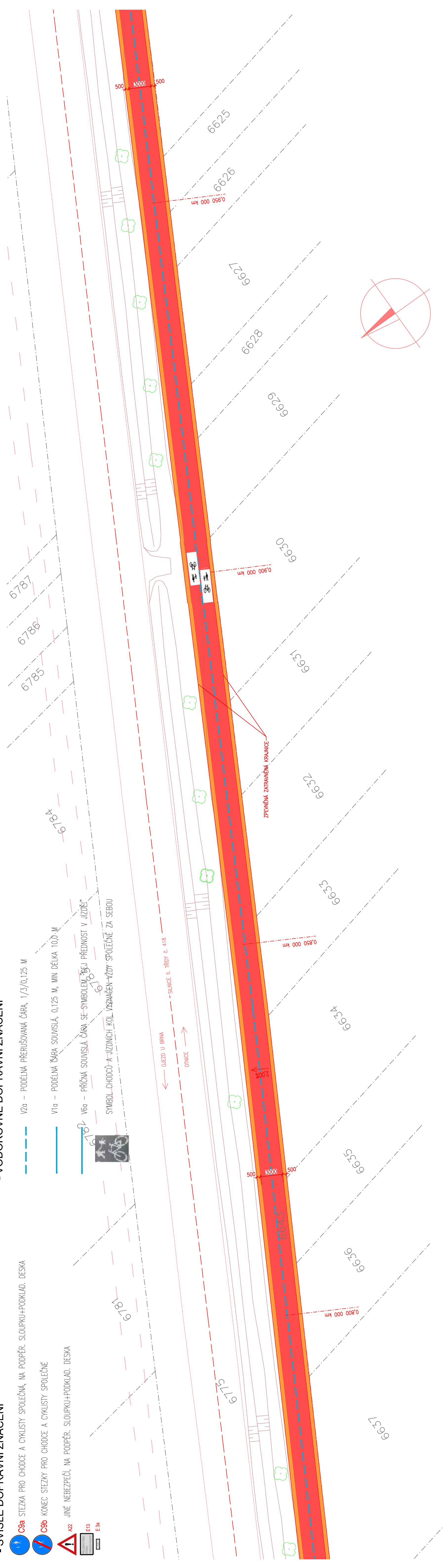
## LEGENDA DOPRAVNÍHO ZNAČENÍ:

- SVISLÉ DOPRAVNÍ ZNAČENÍ













-  C9a STEŽKA PRO CHODCE A CYKLISTY SPOLEČNÁ, NA PODPĚR. SLOUPKU+PODKLAD. DESKA
-  C9b KONEC STEŽKY PRO CHODCE A CYKLISTY SPOLEČNÉ
-  A22 JINÉ NEBEZPEČÍ, NA PODPĚR. SLOUPKU+PODKLAD. DESKA
-  E13
-  E 38

- VODOROVNÉ DOPRAVNÍ ZNAČENÍ

-  V2a – PODELNÁ PŘERUŠOVANÁ ČÁRA, 1/3/0,125 M
  -  V1a – PODELNÁ ČÁRA SOUVISLÁ, 0,125 M, MIN DĚLKA 10,0 M
  -  V6a – PŘÍČNÁ SOUVISLÁ ČÁRA SE SYMBOLEM „BEJ PŘEDNOST V JIZDĚ!“
- SYMBOL CHODCŮ A JIZDNÍCH KOL VYZNAČEN VÝZDY SPOLEČNĚ ZA SEBOU



## LEGENDA ČAR A PLOCH:

-  CYKLOSTEŽKA ŠÍŘKY 3,0 m
-  ZPEVNĚNÁ ZATRAVNĚNÁ KRAJNICE ŠÍŘKY 0,5 m
-  ZELENĚ
-  VAROVNÝ PÁS S HMATATELNOU ÚPRAVOU ŠÍŘKY 0,4 m
-  NOVÝ STAV – CYKLOSTEŽKA CELKOVÉ DÉLKY 1,215 km STÁVAJÍCÍ STAV
-  KATASTR – hranice katastrálního území
-  KATASTR – SLUČKY
-  KATASTR – čísla parcel
-  6745
-  NADZEMNÍ VEDENÍ VN
-  NADZEMNÍ VEDENÍ VN
-  PODZEMNÍ SÍŤ ELEKTRONICKÝCH KOMUNIKACÍ

VYPRACOVAL	ZODP. PROJEKTANT	MaD PROJEKT s.r.o
ING. JANA KOVÁŘOVA	DRAHOŠLAV MIKULKA	Na Rybnku 198 Mor. Nová Ves 691 55 tel: 724 918 684, madprojekt@email.cz
STAVBA:		FORMÁT 5 x A4
CYKLOSTEŽKA OTNICE		DATUM 09/2019
KOORDINAČNÍ SITUACE - ČÁST V.		STUPEŇ PD DŮR, DSP
		ČÍSLO ZAK.
MĚŘÍTKO 1:250		Č. VÝKR. C.03 - 05