






# KOORDINAČNÍ SITUACE - ČÁST IV. 1:250






## LEGENDA DOPRAVNÍHO ZNAČENÍ:

### - SVISLÉ DOPRAVNÍ ZNAČENÍ













-  C9a STEŽKA PRO CHODCE A CYKLISTY SPOLEČNÁ, NA PODPĚR. SLOUPKU+PODKLAD. DESKA
-  C9b KONEC STEŽKY PRO CHODCE A CYKLISTY SPOLEČNÉ
-  A22 JINÉ NEBEZPEČÍ, NA PODPĚR. SLOUPKU+PODKLAD. DESKA
-  E13 E 38

### - VODOROVNÉ DOPRAVNÍ ZNAČENÍ

-  V2a -- PODELNÁ PŘERUŠOVANÁ ČÁRA, 1/3/0,125 M
-  V1a -- PODELNÁ ČÁRA SOUVISLÁ, 0,125 M, MIN DÉLKA 10,0 M
-  V6a -- PŘÍČNÁ SOUVISLÁ ČÁRA SE SYMBOLEM "DEJ PŘEDNOST V JIZDĚ!"

SYMBOL CHODCŮ A JIZDNÍCH KOL VYZNAČEN VÝZDY SPOLEČNĚ ZA SEBOU

## LEGENDA ČAR A PLOCH:

-  CYKLOSTEZKA ŠÍŘKY 3,0 m
-  ZPEVNĚNÁ ZATRAVNĚNÁ KRAJNICE ŠÍŘKY 0,5 m
-  ZELENĚ
-  VAROVNÝ PÁS S HMATATELNOU ÚPRAVOU ŠÍŘKY 0,4 m
-  NOVÝ STAV -- CYKLOSTEZKA CELKOVÉ DÉLKY 1,215 km
-  STÁVAJÍCÍ STAV
-  KATASTR -- hranice katastrálního území
-  KATASTR -- SLUČKY
-  KATASTR -- čísla parcel
-  NADZEMNÍ VEDENÍ VN
-  NADZEMNÍ VEDENÍ VN
-  PODZEMNÍ SÍŤE ELEKTRONICKÝCH KOMUNIKACÍ

## LEGENDA ČAR A PLOCH:

VYPRACOVAL	ZODP. PROJEKTANT	MaD PROJEKT s.r.o
ING. JANA KOVÁŘOVÁ	DRAHOŠLAV MIKULKA	Na Rynku 198 Mor. Nová Ves 691 55 tel: 724 918 684, madprojekt@email.cz
STAVBA:		FORMÁT 5 x A4
CYKLOSTEZKA OTNICE		DATUM 09/2019
KOORDINAČNÍ SITUACE - ČÁST IV.		STUPEŇ PD DŮR, DSP
		ČÍSLO ZAK.
MĚŘÍTKO 1:250	Č. VÝKR. C.03 - 04	