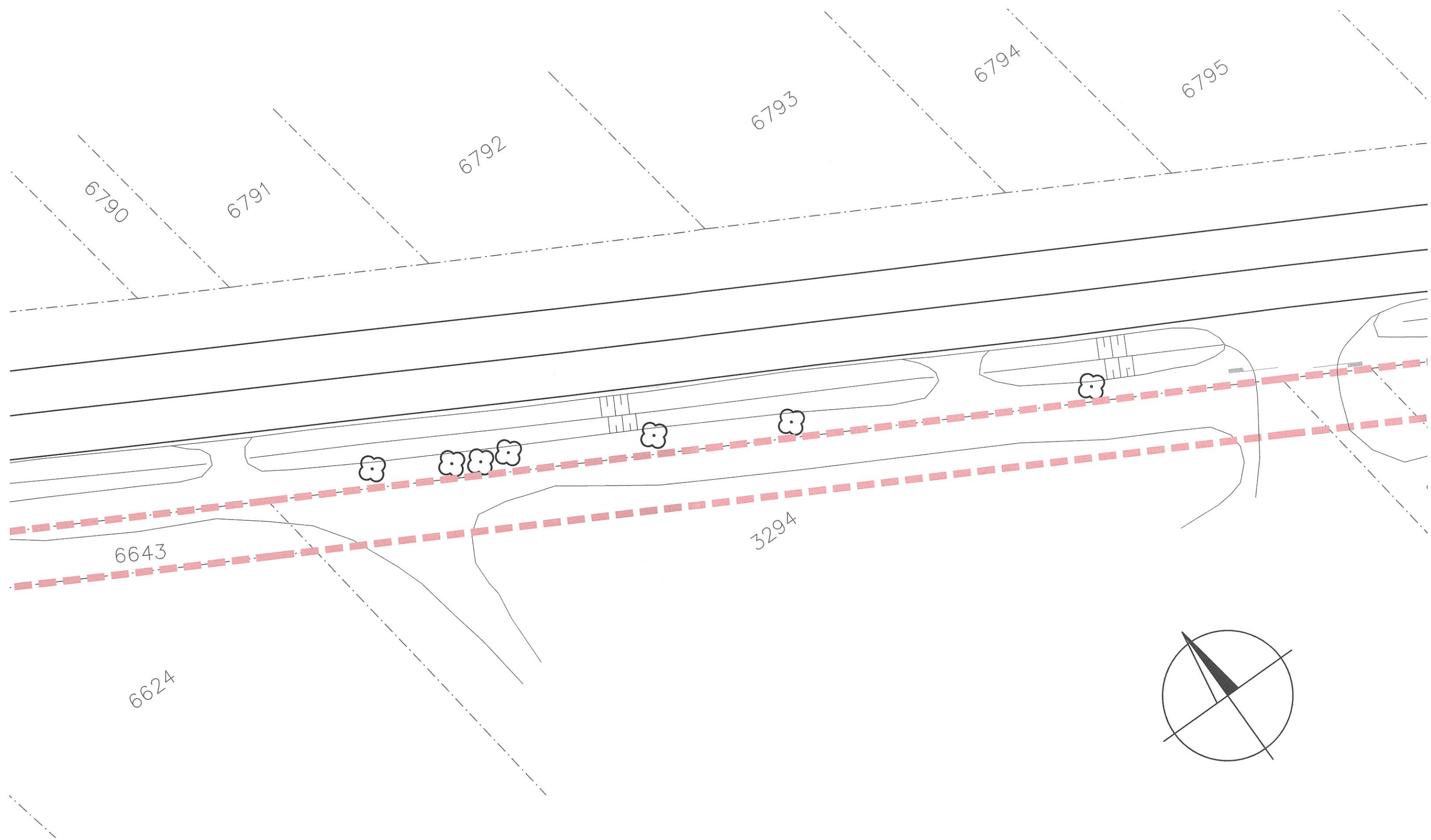

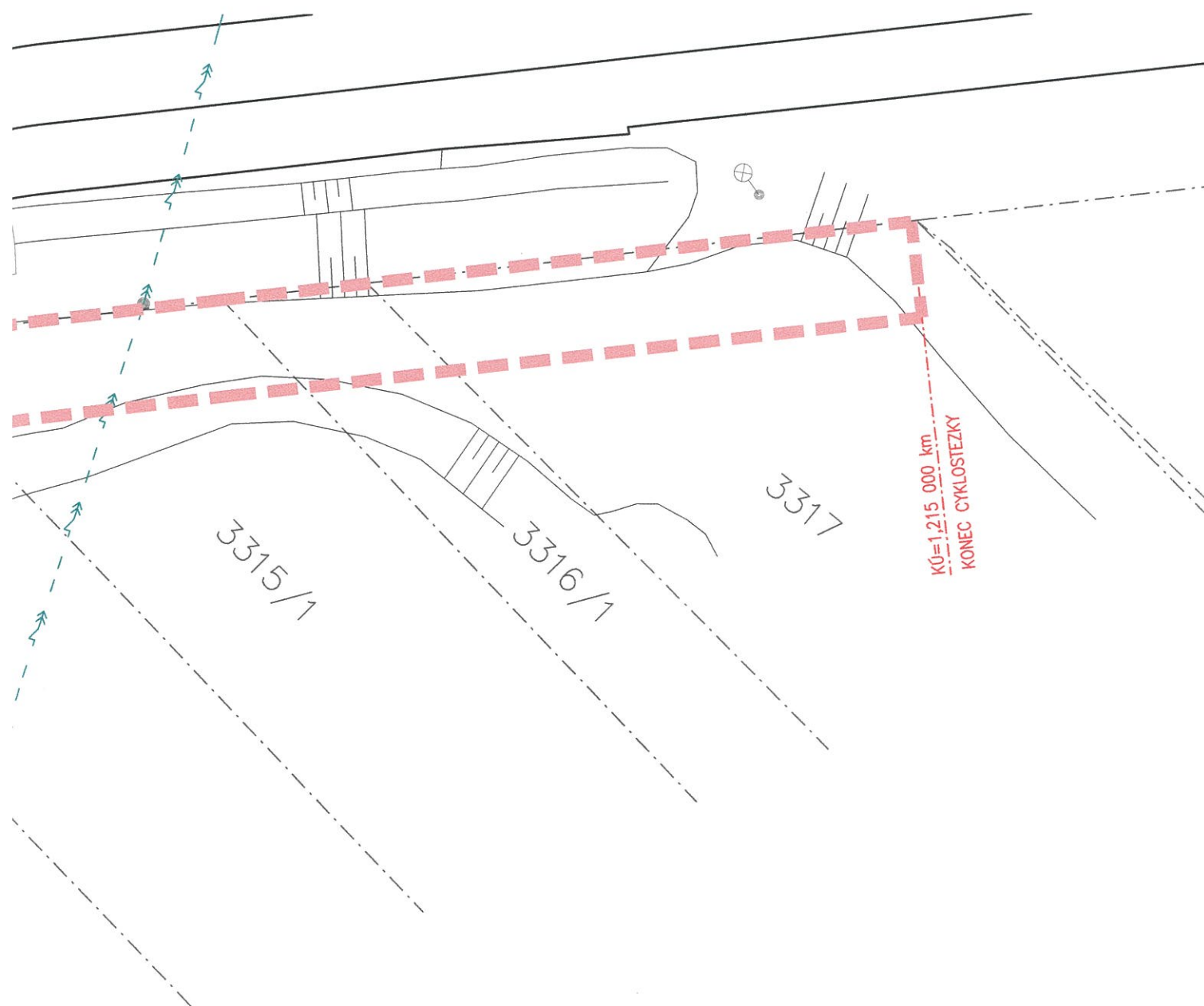


KATASTRÁLNÍ SITUAČNÍ VÝKRES - ČÁST VI. 1:250







LEGENDA:

- OBRYŠ CYKLOSTEZKY
- STÁVAJÍCÍ STAV
- KATASTR – hranice katastrálního území
- KATASTR
- KATASTR – SLUČKY
- 6745 KATASTR – čísla parcel
- NADZEMNÍ VEDENÍ VN
- NADZEMNÍ VEDENÍ VN

Městský úřad Slavkov u Brna
Odbor stavebního úřadu,
územního plánování a
životního prostředí
11



VYPRACOVAL	ZODP. PROJEKTANT	MaD PROJEKT s.r.o Na Rynku 198 Mor. Nová Ves 691 55 tel: 724 918 684, madprojekt@email.cz	
ING. JANA KOVÁŘOVÁ	DRAHOŠLAV MIKULKA		
STAVBA: STEZKA PRO CHODCE A CYKLISTY OTNICE		FORMÁT	6 x A4
		DATUM	09/2019
		STUPEŇ PD	DÚR, DSP
OBSAH: KATASTRÁLNÍ SITUAČNÍ VÝKRES - ČÁST VI.		ČÍSLO ZAK.	
		MĚŘÍTKO	Č. VÝKR.
		1:250	C.02 - 06