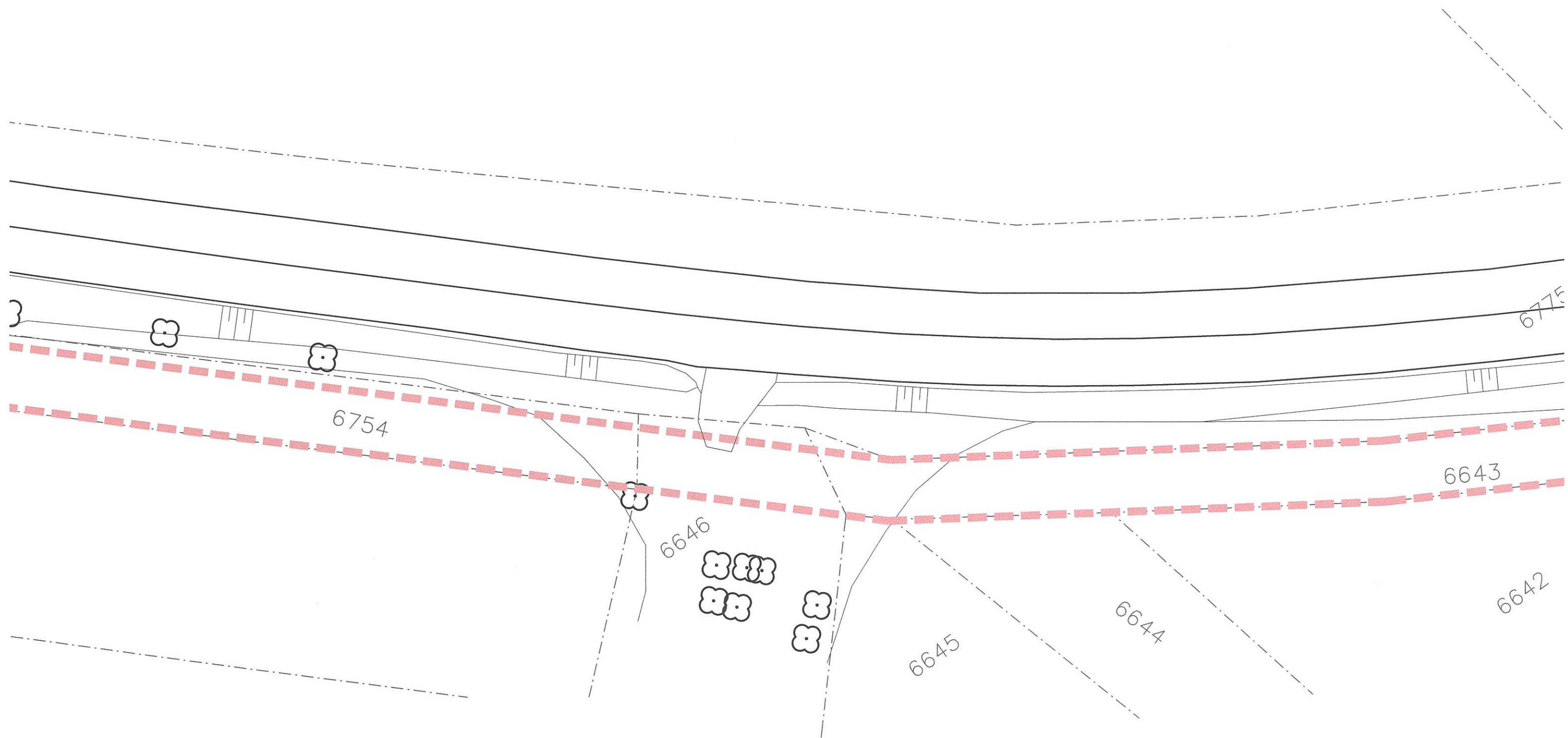


KATASTRÁLNÍ SITUAČNÍ VÝKRES - ČÁST IV. 1:250



6777

6778

6779

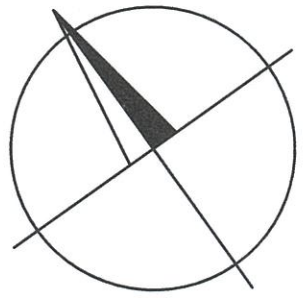


6641

6640

6639


6638




LEGENDA:

 OBRYŠ CYKLOSTEŽKY

 STÁVAJÍCÍ STAV

 KATASTR – hranice katastrálního území

 KATASTR

 KATASTR – SLUČKY

 KATASTR – čísla parcel

6745

 NADZEMNÍ VEDENÍ VN

 NADZEMNÍ VEDENÍ VN



Městský úřad Slavkov u Brna
Oddělení stavebního úřadu,
územního plánování a
životního prostředí

11

VYPRACOVAL	ZODP. PROJEKTANT
ING. JANA KOVÁŘOVÁ	DRAHOŠLAV MIKULKA
STAVBA: STEZKA PRO CHODCE A CYKLISTY OTNICE	
OBSAH: KATASTRÁLNÍ SITUAČNÍ VÝKRES - ČÁST IV.	
MaD PROJEKT s.r.o Na Rynku 198 Mor. Nová Ves 691 55 tel: 724 918 684, madprojekt@email.cz	FORMÁT 5 x A4 DATUM 09/2019 STUPEŇ PD DÚR, DSP ČÍSLO ZAK.
MĚŘÍTKO 1:250	Č. VÝKR. C.02 - 04