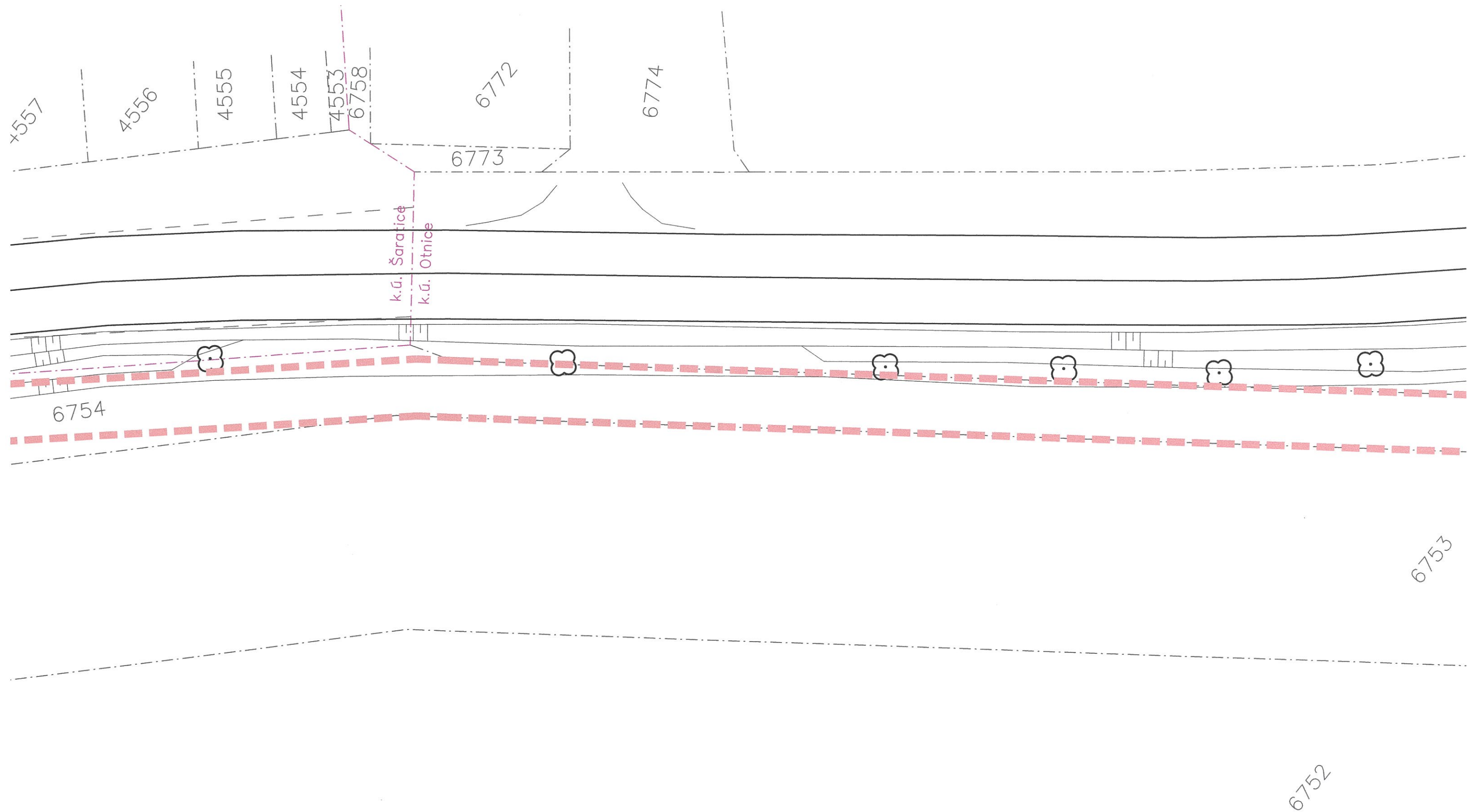
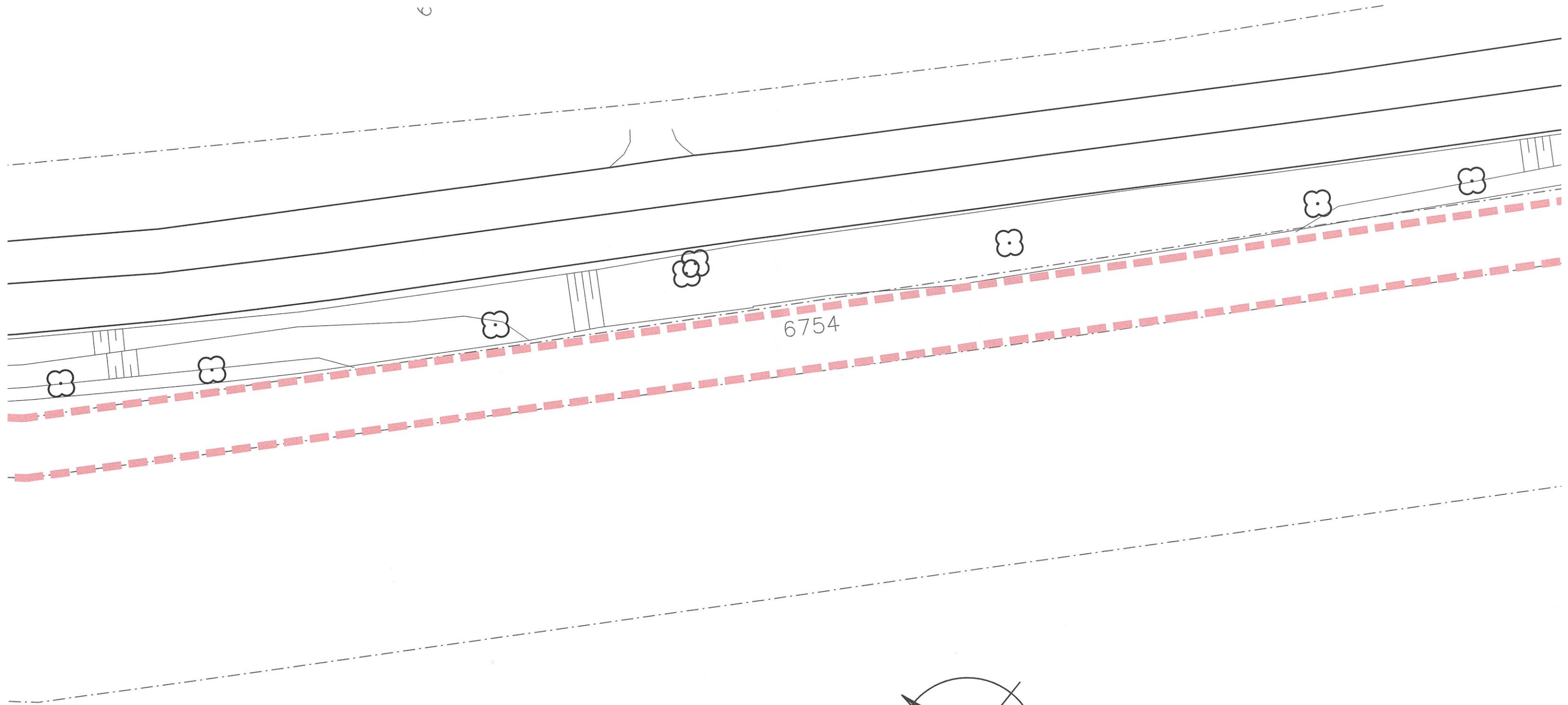


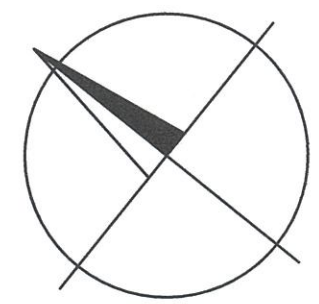
KATASTRÁLNÍ SITUAČNÍ VÝKRES - ČÁST III. 1:250



6



6754



LEGENDA:

 OBRYŠ CYKLOSTEZKY

 STÁVAJÍCÍ STAV

 KATASTR – hranice katastrálního území

 KATASTR

 KATASTR – SLUČKY

 KATASTR – čísla parcel

6745

 NADZEMNÍ VEDENÍ VN

 NADZEMNÍ VEDENÍ VN



Městský úřad Slavkov u Brna
Odbor státního úřadu,
územního plánování a
životního prostředí
11

VYPRACOVAL	ZODP. PROJEKTANT
ING. JANA KOVÁŘOVÁ	DRAHOŠLAV MIKULKA
STAVBA:	
STEZKA PRO CHODCE A CYKLISTY OTNICE	
OBSAH:	
KATASTRÁLNÍ SITUAČNÍ VÝKRES - ČÁST III.	
MaD PROJEKT s.r.o	FORMÁT
Na Rynku 198	5 x A4
Mor. Nová Ves 691 55	DATUM
tel: 724 918 684,	09/2019
madprojekt@email.cz	STUPEŇ PD
	DÚR, DSP
	ČÍSLO ZAK.
MĚŘÍTKO	Č. VÝKR.
1:250	C.02 - 03