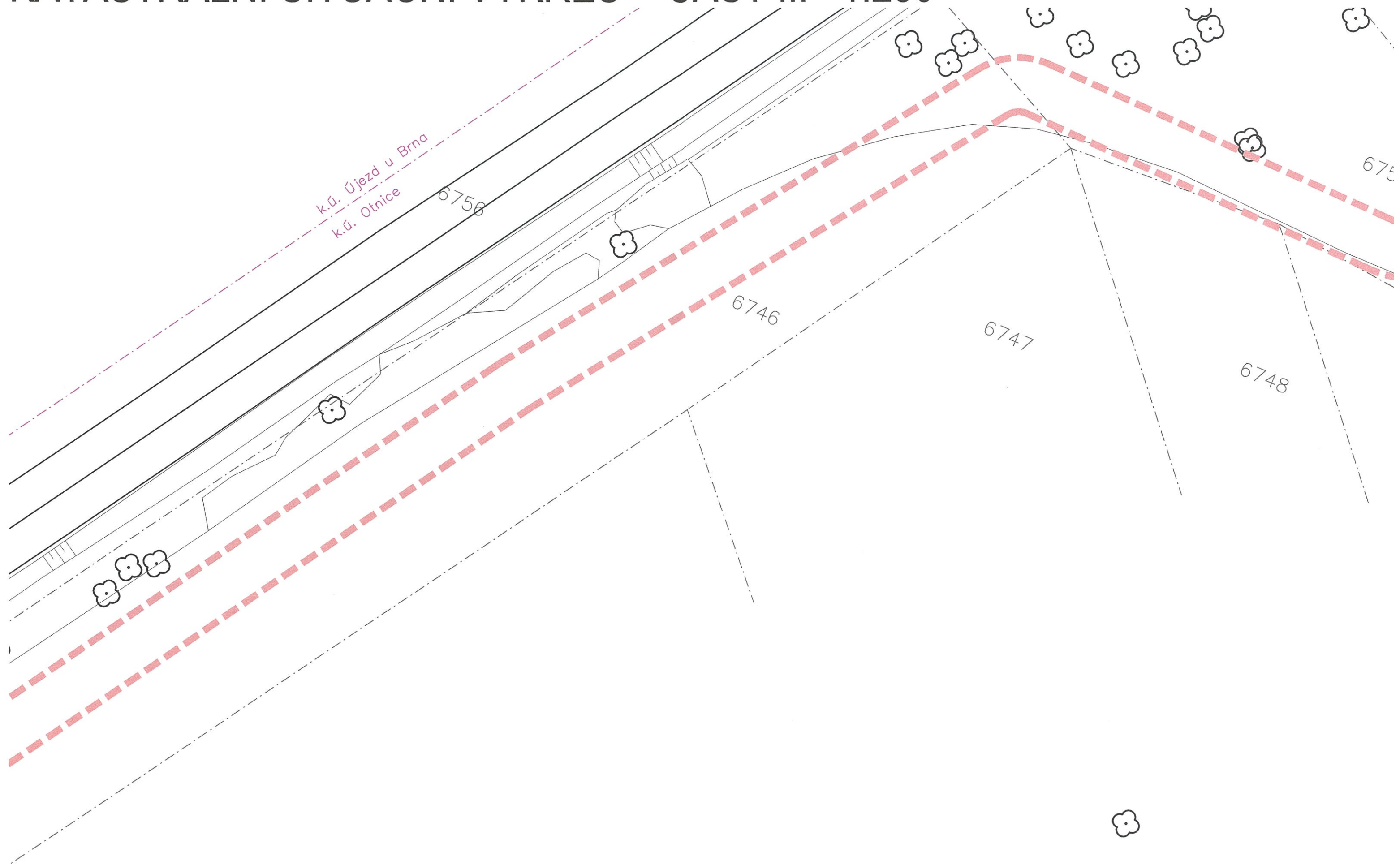



KATASTRÁLNÍ SITUAČNÍ VÝKRES - ČÁST II. 1:250





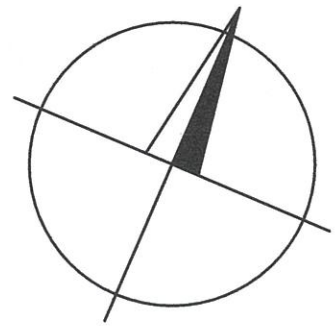
6749

6751

6752

6754

K.G. Saratice
K.G. Otrice



945

4561

4566

4565

4564

4563

4562

4561

4560

4559

4558

4557


4556

94

LEGENDA:

 OBRYŠ CYKLOSTEZKY

 STÁVAJÍCÍ STAV

 KATASTR – hranice katastrálního území

 KATASTR

 KATASTR – SLUČKY

 KATASTR – čísla parcel

6745

 NADZEMNÍ VEDENÍ VN

 NADZEMNÍ VEDENÍ VN

Městský úřad Brno
Odbor stavebního úřadu,
územní plánování a
životního prostředí
11



VYPRACOVAL	ZODP. PROJEKTANT
ING. JANA KOVÁŘOVÁ	DRAHOŠLAV MIKULKA
STAVBA: STEZKA PRO CHODCE A CYKLISTY OTNICE	
OBSAH: KATASTRÁLNÍ SITUAČNÍ VÝKRES - ČÁST II.	
MaD PROJEKT s.r.o Na Rynku 198 Mor. Nová Ves 691 55 tel: 724 918 684, madprojekt@email.cz	FORMÁT 5 x A4
DATUM 09/2019	STUPEŇ PD DÚR, DSP
ČÍSLO ZAK.	
MĚŘÍTKO 1:250	Č. VÝKR. C.02 - 02