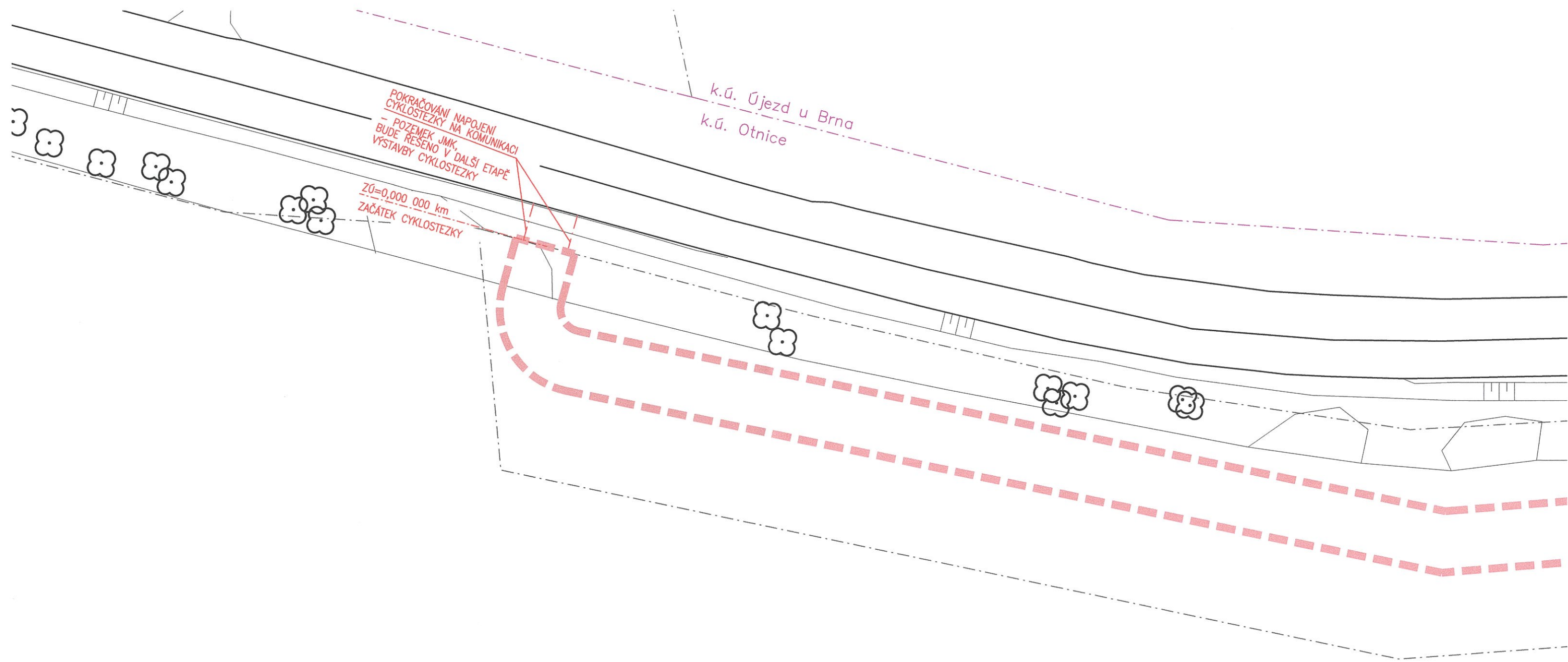


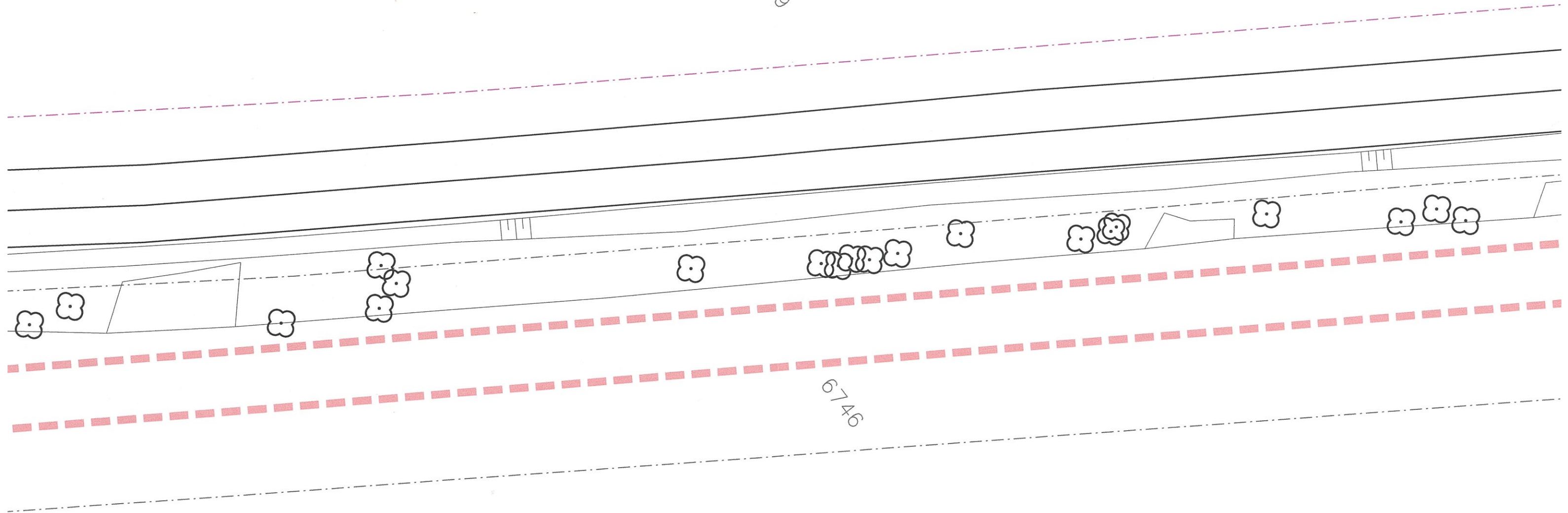
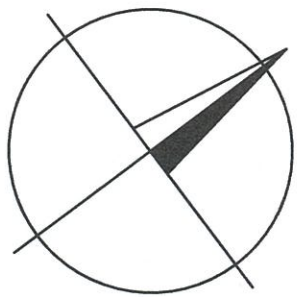
KATASTRÁLNÍ SITUAČNÍ VÝKRES - ČÁST I. 1:250



5009

6746

6745



LEGENDA:

 OBRYŠ CYKLOSTEŽKY

 STÁVAJÍCÍ STAV

 KATASTR – hranice katastrálního území

 KATASTR

 KATASTR – SLUČKY

 KATASTR – čísla parcel

6745

 NADZEMNÍ VEDENÍ VN

 NADZEMNÍ VEDENÍ VN

Městský úřad Slavkov u Brna
Oddělení stavebního úřadu,
územního plánování a
životního prostředí
11



VYPRACOVAL	ZODP. PROJEKTANT
ING. JANA KOVÁŘOVÁ	DRAHOŠLAV MIKULKA
MaD PROJEKT s.r.o Na Rynku 198 Mor. Nová Ves 691 55 tel: 724 918 684, madprojekt@email.cz	
FORMÁT	5 x A4
DATUM	09/2019
STUPEŇ PD	DÚR, DSP
ČÍSLO ZAK.	
MĚŘÍTKO	Č. VÝKR.
1:250	C.02 - 01
STAVBA: STEZKA PRO CHODCE A CYKLISTY OTNICE	
OBSAH: KATASTRÁLNÍ SITUAČNÍ VÝKRES - ČÁST I.	